


**VERFAHRENSVERMERKE**

- Aufstellung der Bebauungsplanänderung durch Beschluss des Gemeinderates gemäß § 2 (1) Bau GB am
- Öffentliche Bekanntmachung des Aufstellungsbeschlusses am
- Beschluss über den Entwurf am
- Ortsübliche Bekanntmachung der Entwurfsauslegung gemäß § 3 Abs. 2 BauGB am
- Öffentliche Auslegung gemäß § 3 Abs. 2 BauGB des Entwurfs mit Begründung vom bis
- Beschluss über die Ergebnisse der öffentlichen Auslegung des Entwurfes und Abwägung der öffentlichen und privaten Belange nach § 1 Abs. 7 BauGB in der Sitzung des Gemeinderates am
- Satzungsbeschluss gemäß § 10 Abs. 1 BauGB durch Gemeinderat am
- Ortsübliche Bekanntmachung des Satzungsbeschlusses gemäß § 10 Abs. 3 BauGB am
- Inkrafttreten am




Die textlichen und zeichnerischen Aussagen der originalen Bebauungsplanänderung stimmen mit dem Willen des Gemeinderates, wie er im Beschluss vom \_\_\_\_\_ zum Ausdruck kommt, überein. Die Bebauungsplanänderung ist unter Beachtung der Verfahrensvorschriften zustande gekommen und wird hiermit ausgefertigt.

Maulbronn, den  
.....  
Andreas Felchle, Bürgermeister

**ZEICHENERKLÄRUNG**

1. Art der baulichen Nutzung  
 Sonstige Sondergebiete (§ 11 BauNVO)
2. Maß der baulichen Nutzung (§ 9 Abs. 1 Nr. 1 BauGB, § 16 BauNVO)
 

SO	II
0,4	0,6
-	-

 Art der Festsetzung  
 Zahl der Vollgeschosse  
 GRZ als Dezimalzahl  
 GFZ als Dezimalzahl
3. Bauweise, Baulinien, Baugrenzen  
 Baugrenze
4. Sonstige Planzeichen  
 Grenze des räumlichen Geltungsbereichs des Bebauungsplans
5. Hinweise und nachrichtliche Übernahmen  
 Kataster nachrichtlich übernommen

**BEBAUUNGSPLAN "Schießmauer"**  
**Deckblatt zur 2. Änderung**  
**Entwurf**

<b>LANDKREIS</b>	Enzkreis
<b>STADT</b>	Maulbronn
<b>GEMARKUNG</b>	Schmie
<b>BEARBEITER</b>	Leonie Gerst
<b>PLANINHALT</b>	
<b>DRUCKDATEI</b>	190611_G17534_BPLAN.pdf

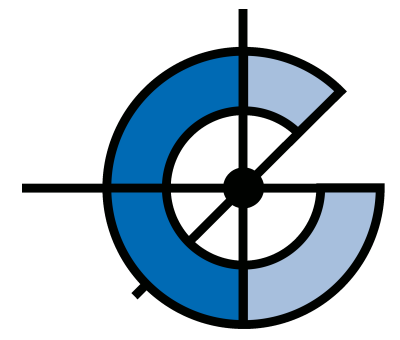


<b>AUFTRAGSNR.</b>	G17534-1
<b>MASSTAB</b>	1:500
<b>PLANGRÖSSE</b>	18 dm²
<b>DATUM</b>	11.06.2019

**AUFTRAGGEBER**

Dieser Plan ist urheberrechtlich geschützt. Bei Weiterverwendung ist Gerst Ingenieure als Urheber auf dem Plan zu vermerken.

**Anlage 2**



**GERST**  
INGENIEURE  
T + 49(0) 7041 9545 0  
KONTAKT@GERST-ING.DE  
WWW.GERST-ING.DE